



«УТВЕРЖДАЮ»
Заведующий МАДОУ д/с №40



Е.Н. Балащенко



дата _____

«СОГЛАСОВАНО»




Начальник ОГИБДД отдела
МВД РФ по Славянскому
району,
майор полиции

О.С. Ложаев

дата _____

«СОГЛАСОВАНО»

Начальник управления образования муниципаль-
ного образования Славянский район



О.А. Дорошко

дата

ПАСПОРТ

дорожной безопасности

(типовой)

муниципального автономного дошкольного образовательного учреждения

детский сад № 40 поселка Забойского

муниципального образования Славянский район

2020 год

Общие сведения

Муниципального автономного дошкольного образовательного учреждения
детский сад № 40 поселка Забойского муниципального образования
Славянский район

Тип образовательной организации: автономная

Юридический адрес: 353583, Россия, Краснодарский край, Славянский район, посе-
лок Забойский, переулок Детский 2

Фактический адрес: 353583, Россия, Краснодарский край, Славянский район, посе-
лок Забойский, переулок Детский 2

Руководители образовательной организации:

Заведующий Балацэнко Елена Николаевна+7(918) 011 13 01

(фамилия, имя, отчество)

(телефон)

Ответственныеработники

муниципального органа

образованияведущий специалист МКУО КМЦ Силенко Андрей Андреевич

(должность)

(фамилия, имя, отчество)

8 (918) 376 43 77

(телефон)

Ответственные от

Госавтоинспекцииинспектор ПБДДст. лейтенант полиции Миронова Анна Анатольевна

(должность)

(фамилия, имя, отчество)

Ответственные работники

за мероприятия по профилактике

детского травматизмаст.медсестра Шайдулина Ольга Владимировна

(должность)

(фамилия, имя, отчество)

8 (918) 969 44 19

(телефон)

Руководитель или ответственный

работник дорожно-эксплуатационной

организации, осуществляющей

содержание улично-дорожной

сети (УДС) Глава Забойского сельского поселения

Крутько Александр Михайлович8 (918) 955 16 60

(фамилия, имя, отчество)

(телефон)

Количество обучающихся(воспитанников)- 65 ребенка

Наличие уголка по БДД -групповые ячейки дошкольных групп

Наличие класса по БДД -не имеется

Наличие автогородка (площадки) по БДД -двор детского сада

Наличие автобусав образовательной организации -не имеется

Владелец автобуса -не имеется

Время занятий в образовательной организации ДОУ:7.30-17.30

круглогодично, выходной суббота, воскресенье.

Телефоны оперативных служб (сотовая связь):

101-пожарная служба;

102-полиция (дежурная часть);

103-скорая помощь;

104-газовая служба;

112- единая служба спасения;

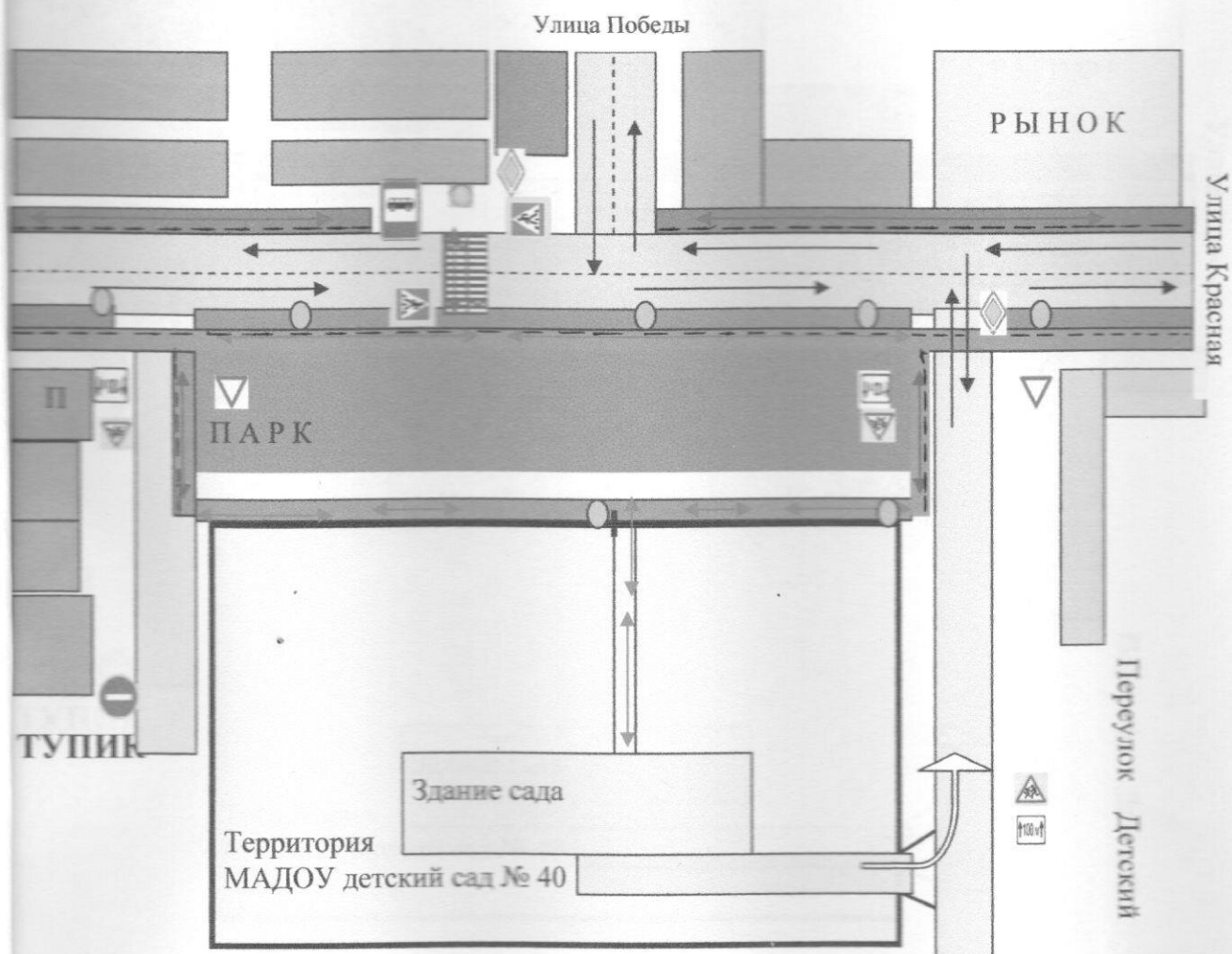
8 (918) 41 984 04-дежурная часть ОМВД России по Славянскому району.

I. План-схемы образовательной организации МАДОУ детский сад № 40.

1. Район расположения образовательной организации, пути движения транспортных средств и воспитанников.
2. Организация дорожного движения в непосредственной близости от образовательной организации с размещением соответствующих технических средств организации дорожного движения, маршруты движения детей и расположение парковочных мест.
3. Пути движения транспортных средств к местам разгрузки/погрузки и рекомендуемые безопасные пути передвижения детей по территории образовательной организации.

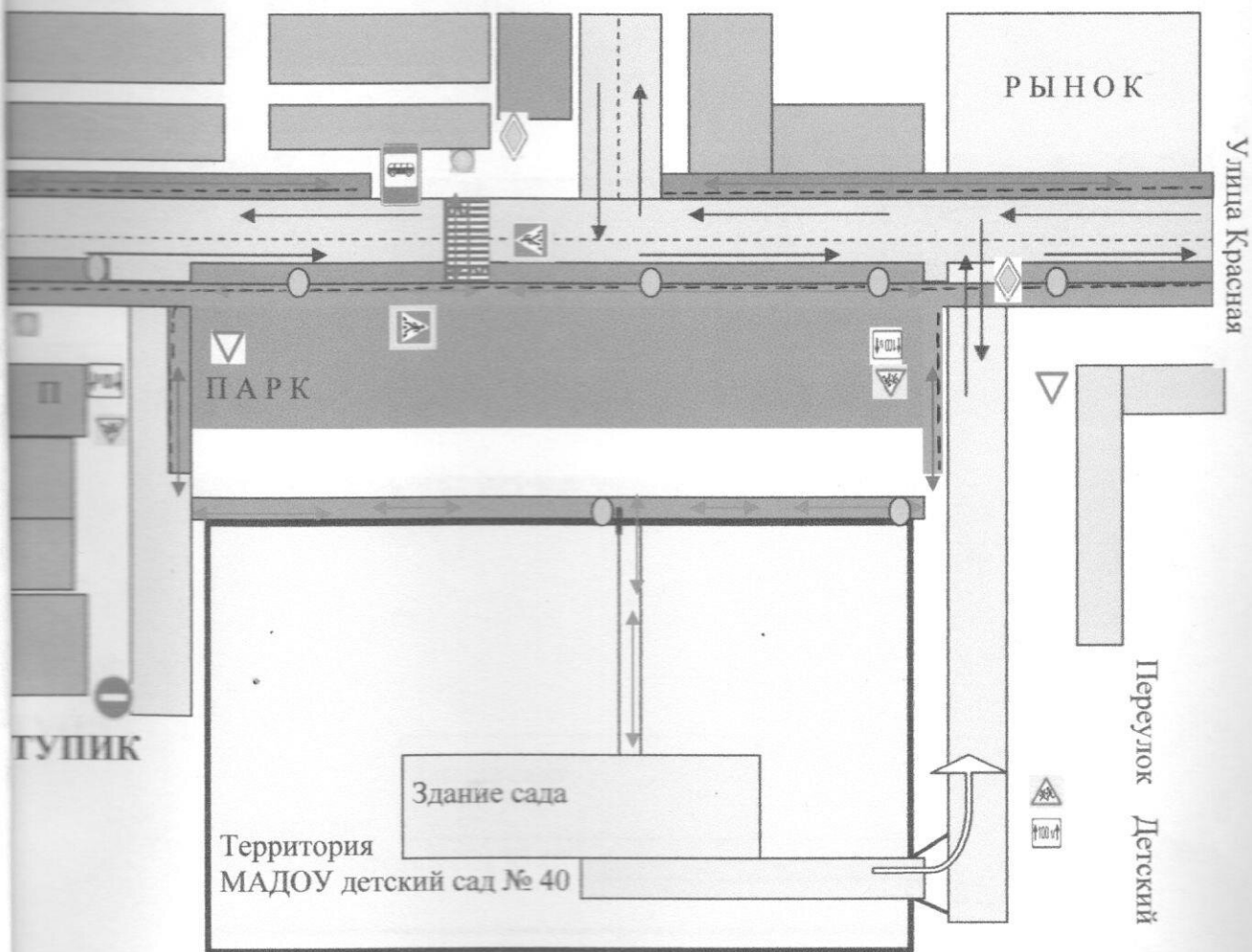
1. ПЛАН-СХЕМЫ МАДОУ детский сад № 40

1. Район расположения образовательной организации, пути движения транспортных средств и детей (обучающихся)



- | | | | |
|--|----------------------------------|--|---------------------------------------|
| | Гравийная дорога | | Почта |
| | Жилые постройки | | Остановка |
| | Рынок | | магазин |
| | Парк | | пешеходный переход |
| | Движение детей | | проезжая часть |
| | Движение транспорта | | проезд запрещен |
| | Уступите дорогу | | Главная дорога |
| | - 1,23 «Дети» (3 шт.) | | - Пешеходный переход (4 шт.) |
| | -информационные таблички (2 шт.) | | освещение |
| | - пешеходная дорожка | | - проектируемая пешеходная дорожка |
| | - проектируемый светофор Т7 | | - проектируемое пешеходное ограждение |

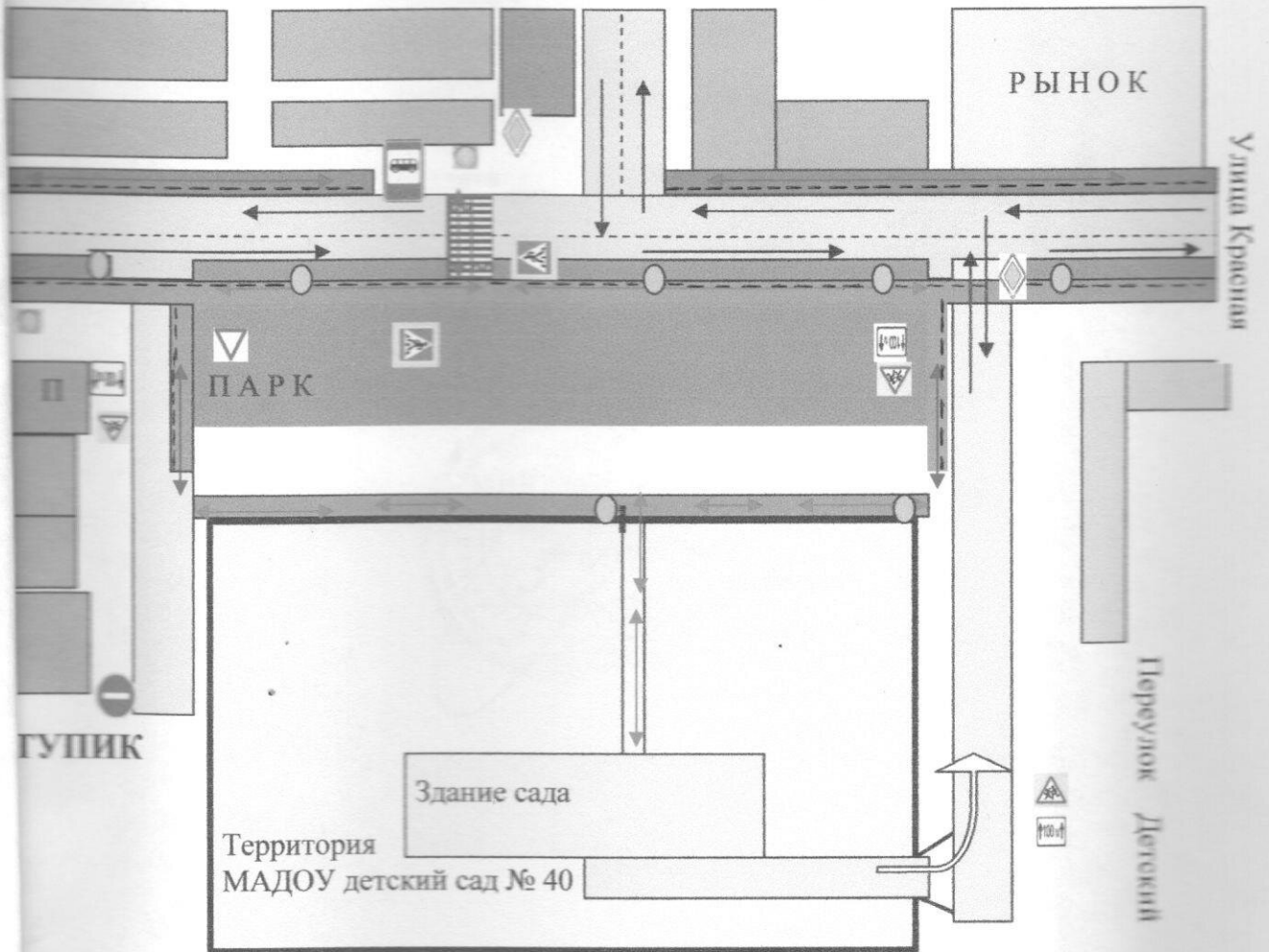
2. Схема организации дорожного движения и непосредственной близости от образовательной организации с размещением соответствующих технических средств организации дорожного движения, Маршрутов движения детей и расположения парковочных мест



- | | | | |
|--|----------------------------------|--|---------------------------------------|
| | Гравийная дорога | | Почта |
| | Жилые постройки | | Остановка |
| | Рынок | | магазин |
| | Парк | | пешеходный переход |
| | Движение детей | | проезжая часть |
| | Движение транспорта | | проезд запрещен |
| | Уступи дорогу | | Главная дорога |
| | - 1,23 «Дети» (3 шт.) | | - Пешеходный переход (4 шт.) |
| | -информационные таблички (2 шт.) | | |
| | - пешеходная дорожка | | - проектируемая пешеходная дорожка |
| | - проектируемый светофор Т7 | | - проектируемое пешеходное ограждение |

Дорожная инспекция
и организация движения
Государственной инспекции
Безопасности дорожного движения
ОМВД России
по Ставропольскому району
Подпись: *Величко*
« 22 » 08 20 16

3. Пути движения транспортных средств к местам разгрузки/погрузки и рекомендуемые безопасные пути передвижения детей по территории образовательной организации.



- | | | | |
|--|----------------------------------|--|---------------------------------------|
| | Гравийная дорога | | Почта |
| | Жилые постройки | | Остановка |
| | Рынок | | магазин |
| | Парк | | пешеходный переход |
| | Движение детей | | проезжая часть |
| | Движение транспорта | | проезд запрещен |
| | Уступи дорогу | | Главная дорога |
| | - 1,23 «Дети» (3 шт.) | | - Пешеходный переход (4 шт.) |
| | -информационные таблички (2 шт.) | | |
| | - пешеходная дорожка | | - проектируемая пешеходная дорожка |
| | - проектируемый светофор Т7 | | - проектируемое пешеходное ограждение |